



Fonte: <http://mochileiro.tur.br/cristalina.htm>

## CRISTALINA - GO

- **1797:** Bandeiras vindas de São Paulo encontraram grande quantidade de cristais de rocha na região que é denominada **Serra dos Cristais**;
- **1879:** Os franceses Etienne Lepesqueur e Leon Laboissère, comerciantes de ouro em Paracatu, remeteram cristais da Serra dos Cristais a Paris, obtendo ótima aceitação;
- **1880:** início da exploração do garimpo na região conhecida como Serra dos Cristais, que passou a se denominar **São Sebastião da Serra dos Cristais**;
- O crescente interesse dos europeus pelo cristal brasileiro fez prosperar sua comercialização, dando **origem a um núcleo habitacional**;
- **1884:** outro francês, Emílio Levy, construiu uma casa de comercialização de cristal, o que incentivou a fixação e o crescimento da população;
- **Início do século XX:** o fluxo de europeus se manteve, principalmente com a chegada de alemães;

Fonte: <https://cristalina.go.gov.br/sobre-o-municipio/historia/>; <http://www.imb.go.gov.br/pub/paineismunicipais/00-Cristalina-201612.pdf>;  
<https://biblioteca.ibge.gov.br/visualizacao/dtbs/goias/cristalina.pdf>; <https://www.mfrural.com.br/mobile/cidade/cristalina-go.aspx>



Foto: <https://cidadesdomeubrasil.com.br/go/cristalina#historia>



Foto: <http://www.fotosdecristalina.redecol.com.br/search/label/Fotos%20da%20entrada%20de%20Cristalina>

- **1901:** o Arraial de São Sebastião da Serra dos Cristais foi elevado à categoria de Distrito (Lei nº 15, de 12 de outubro) do município de Santa Luzia (atual Luziânia);
- **16 de janeiro de 1916:** foi elevado à categoria de vila, anexada a Santa Luzia.
- **Julho de 1916:** a vila foi elevada a município autônomo, recebendo a denominação de São Sebastião dos Cristais (Lei Estadual nº 533);
- **1918:** o nome foi modificado para Cristalina (Lei Estadual nº 577, de 31 de maio);
- **Década de 60:** a construção de Brasília foi um dos maiores responsáveis pelo crescimento de Cristalina, favorecida por sua posição estratégica, na confluência das BRs 040 e 050;
- **Década de 70:** produtores rurais do sul do país acrescentaram ao cenário extrativista uma nova atividade econômica, a agricultura, que se destacou nacionalmente.



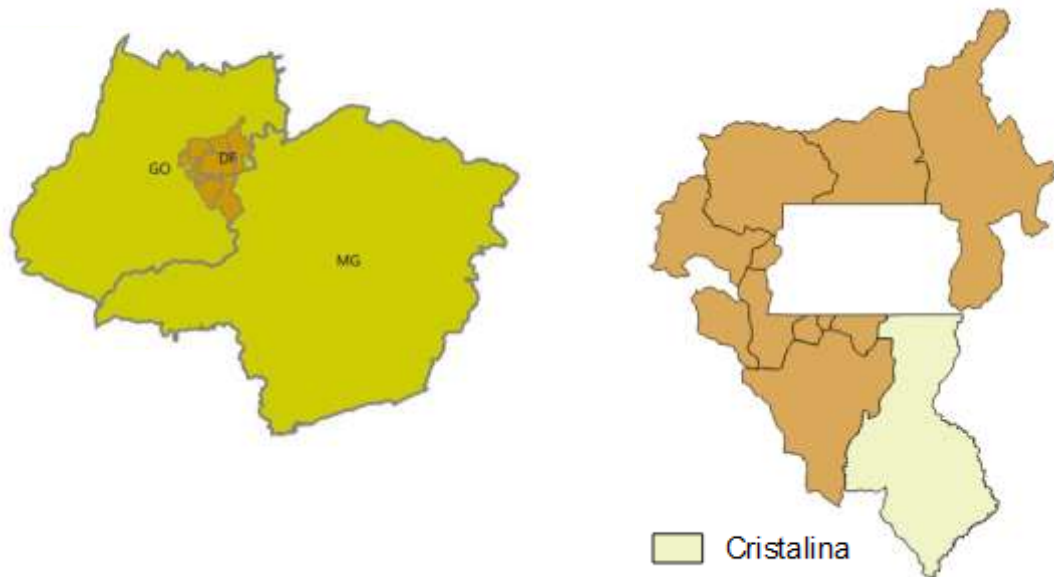
Foto: <https://cidadesdomeubrasil.com.br/go/cristalina#historia>



Foto: <http://www.fotosdecristalina.redecol.com.br/search/label/Fotos%20da%20entrada%20de%20Cristalina>

Fonte: <https://cristalina.go.gov.br/sobre-o-municipio/historia/>; <http://www.imb.go.gov.br/pub/paineismunicipais/00-Cristalina-201612.pdf>;  
<https://biblioteca.ibge.gov.br/visualizacao/dtbs/goias/cristalina.pdf>; <https://www.mfrural.com.br/mobile/cidade/cristalina-go.aspx>



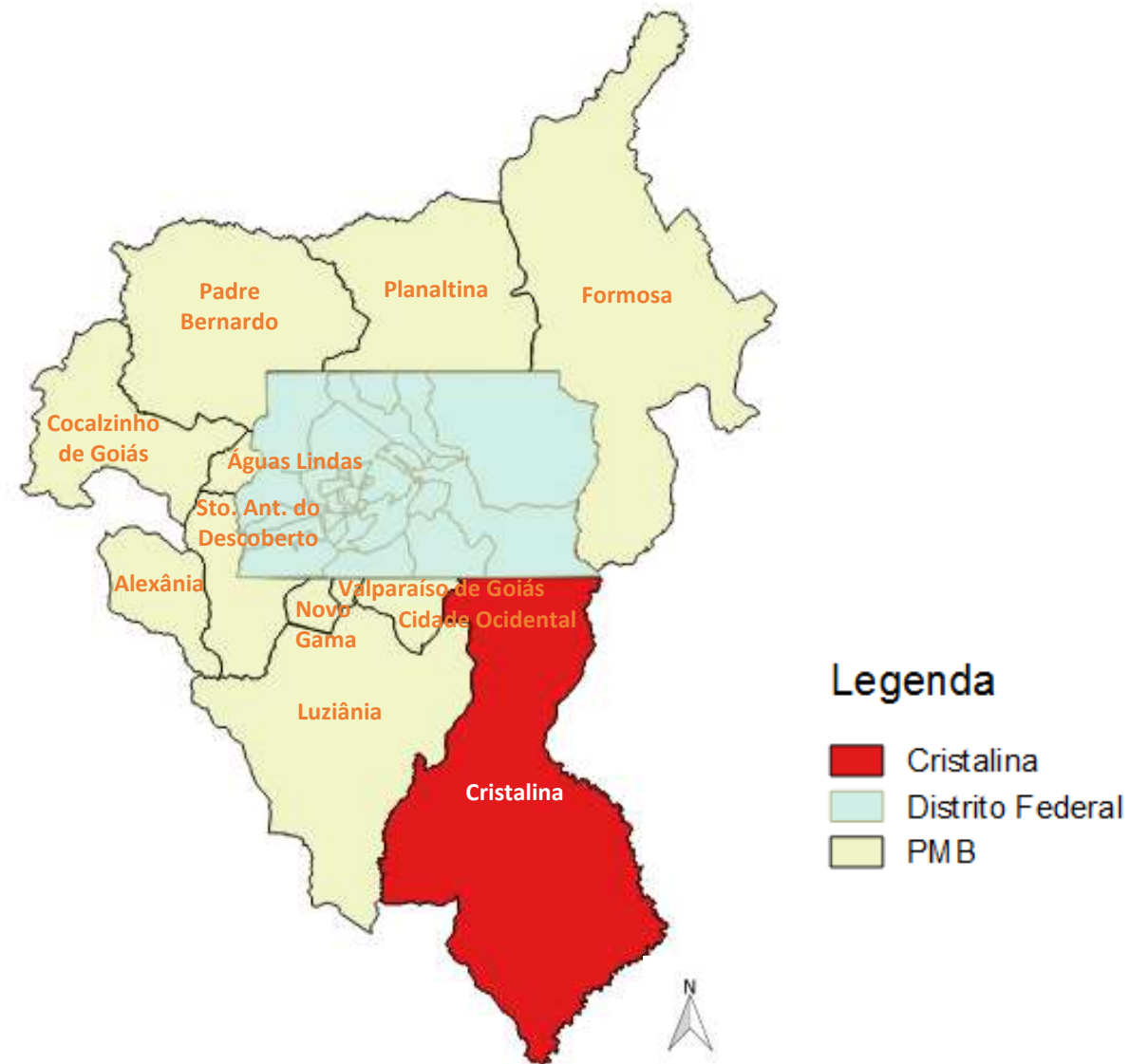


Distância da Sede Municipal à **Goiânia**: 282 Km

Distância da Sede Municipal à **Brasília**: 137 Km

Limites:

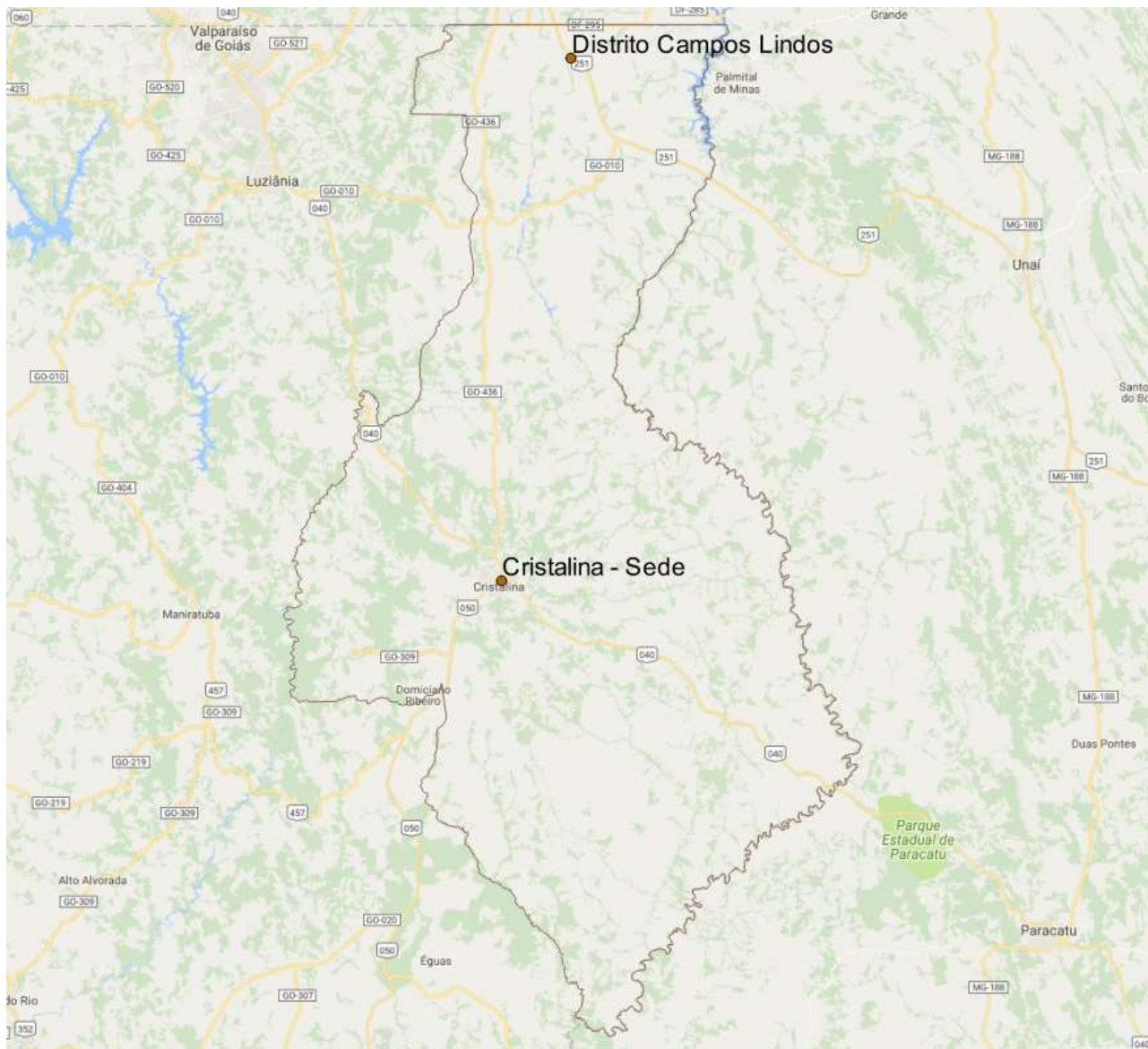
- **Norte**: Distrito Federal: RA VII – Paranoá e RA XIV – São Sebastião
- **Sul**: Ipameri (Goiás) e Minas Gerais
- **Leste**: Minas Gerais
- **Oeste**: Cidade Ocidental e Luziânia (Goiás)



## Legenda

- Cristalina
- Distrito Federal
- PMB

Fonte: Codeplan/DEURA 2018



Fonte: Google Maps

Área Territorial do Município: 6.162.089 Km<sup>2</sup>

Pop. Urbana – 45.652 hab.

Fonte: PMAD/2017

Posição Geográfica:

- Altitude – 1.189
- Latitude – 16° 46' 07"
- Longitude - 47° 36' 49"

Fonte: Instituto Mauro Borges /GO [www.imb.go.gov.br](http://www.imb.go.gov.br)



Fonte: Google Maps

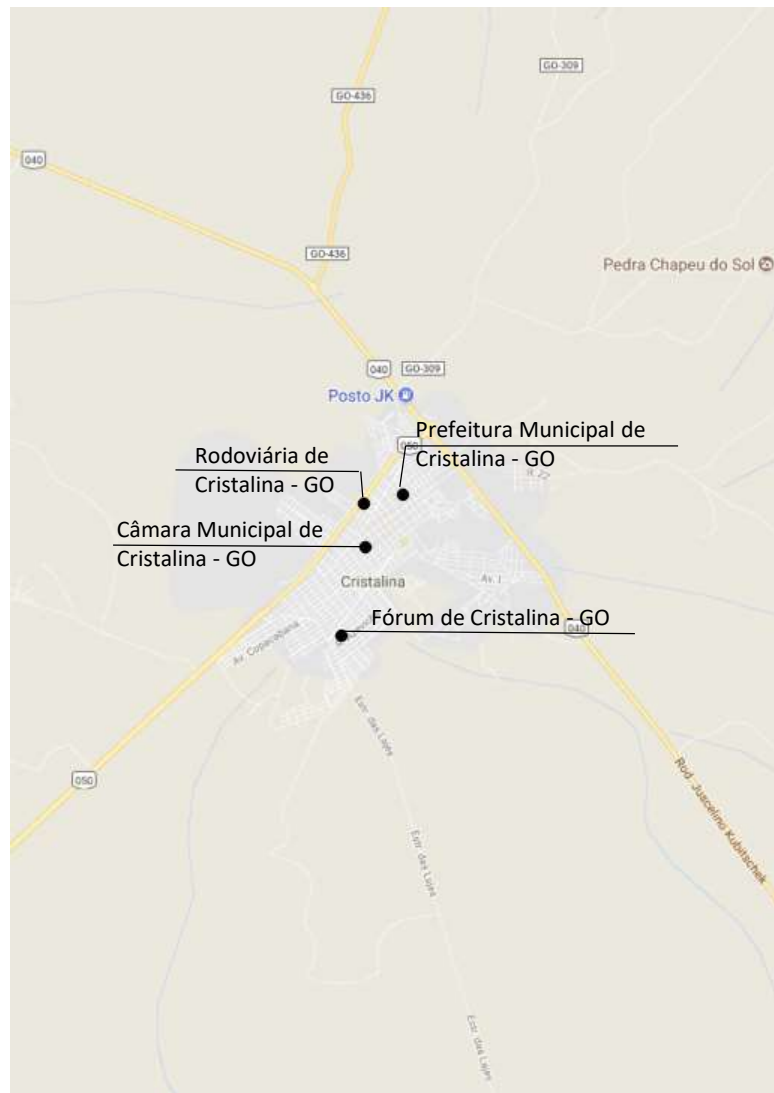




Prefeitura Municipal de Cristalina – GO



Câmara Municipal de Cristalina - GO



Levantamento parcial de equipamentos



Fórum de Cristalina - GO



Rodoviária de Cristalina - GO

Fonte: Google Maps

## Saúde

|                    | 2000 | 2001 | 2002 | 2003 | 2004 | 2005 | 2006 | 2007 | 2008 | 2009 | 2010 | 2011 | 2012 | 2013 | 2014 | 2015 | 2016 | 2017 |
|--------------------|------|------|------|------|------|------|------|------|------|------|------|------|------|------|------|------|------|------|
| Hospitais (número) | 1    | 1    | ...  | 1    | ...  | 2    | 2    | 2    | 2    | 2    | 2    | 3    | 3    | 3    | 3    | 3    | 3    | 3    |
| Leitos (número)    | 17   | 17   | ...  | 17   | ...  | 30   | 30   | 30   | 30   | 31   | 31   | 40   | 48   | 62   | 62   | 62   | 62   | 66   |

NOTA: Hospitais e Leitos:

- Os dados de 2003, referem-se a posição de julho

Fonte: Instituto Mauro Borges /GO [www.imb.go.gov.br/](http://www.imb.go.gov.br/)



Hospital Nossa Senhora do Rosário – Cristalina - GO

Fonte: Google Maps



Hospital Municipal Chaud Salles – Cristalina - GO

Fonte: Mateus Ribeiro, nov 2016 - Google Maps

Dados do Instituto Mauro Borges /GO apontam a existência de **03 hospitais** na cidade e **66 leitos** em 2017.

Dados do IBGE (2009) indicam **13 estabelecimentos de saúde** cadastrados no SUS.



Estabelecimentos de Ensino

|   | 2000 | 2001 | 2002 | 2003 | 2004 | 2005 | 2006 | 2007 | 2008 | 2009 | 2010 | 2011 | 2012 | 2013 | 2014 | 2015 | 2016 | 2017 |
|---|------|------|------|------|------|------|------|------|------|------|------|------|------|------|------|------|------|------|
| Total (número)                            | 46   | 43   | 41   | 40   | 39   | 38   | 36   | 34   | 34   | 35   | 34   | 34   | 34   | 40   | 42   | 43   | 44   | 46   |
| Salas de Aula Existentes - Total (número) | 264  | 279  | 318  | 299  | 319  | 367  | 343  | 339  | 369  | 337  | 353  | 382  | 403  | 426  | 429  | 439  | 465  | 503  |

Fonte: Instituto Mauro Borges /GO [www.imb.go.gov.br/](http://www.imb.go.gov.br/)



Escola Municipal Adalardo Tiradentes Bispo – Cristalina - GO

Fonte: Google Maps



Escola Estadual Olga Aguiar Mohn – Cristalina - GO

Fonte: Google Maps

Dados do **Instituto Mauro Borges /GO** mostram um **aumento progressivo** do número de salas de aula e estabelecimentos de ensino a partir de 2000. Em 17 anos o total de salas de aulas passou de 264 para 503, um aumento de 90,53%.



3ª Brigada de Infantaria Motorizada – Cristalina – GO  
<http://www.3bdainfmtz.eb.mil.br/index.php/noticias-da-brigada/>



2ª BPM – Segundo Pelotão Bombeiros Militar – Cristalina - GO  
Fonte: Google Maps



CIOPS – Centro Integrado de Operações de Segurança – Cristalina - GO  
Fonte: Google Maps



Guarda Municipal – Cristalina - GO  
Fonte: Google Maps



Agências Bancárias

|                                    | 2006 | 2007 | 2009 | 2011 | 2012 | 2013 | 2014 | 2015 | 2016 | 2017 |
|------------------------------------|------|------|------|------|------|------|------|------|------|------|
| Total (número)                     | 3    | 3    | 3    | 3    | 3    | 4    | 4    | 4    | 4    | 4    |
| Caixa Econômica Federal (número)   |      |      |      |      | -    | -    | 1    | 1    | 1    | 1    |
| Banco do Brasil S.A (número)       | 1    | 1    | 1    | 1    | 1    | 1    | 1    | 1    | 1    | 1    |
| Banco Bradesco S.A (número)        | 1    | 1    | 1    | 1    | 1    | 1    | 1    | 1    | 1    | 1    |
| Banco Itaú S.A. (número)           | 1    | 1    | 1    | 1    | 1    | 1    | 1    | 1    | 1    | 1    |
| Outras Agências Bancárias (número) |      |      |      |      | -    | -    | -    | -    | -    | -    |

NOTA: Posições em: julho/2006; abril/2007; junho/2009; março/2011; agosto/2012; dezembro/2013.

Fonte: Instituto Mauro Borges /GO [www.imb.go.gov.br/](http://www.imb.go.gov.br/)



Banco do Brasil  
Fonte: Google Maps



Bradesco  
Fonte: Google Maps



# PIB e Valor Adicionado Bruto (2002 a 2015)

| PIB - Produto Interno Bruto                              |         |         |         |         |         |         |         |         |           |           |           |           |           |           |
|--|---------|---------|---------|---------|---------|---------|---------|---------|-----------|-----------|-----------|-----------|-----------|-----------|
|  | 2002    | 2003    | 2004    | 2005    | 2006    | 2007    | 2008    | 2009    | 2010      | 2011      | 2012      | 2013      | 2014      | 2015      |
| Produto Interno Bruto a Preços Correntes - PIB (R\$ mil) | 397.247 | 515.036 | 496.781 | 535.159 | 464.274 | 608.815 | 779.967 | 917.345 | 1.080.336 | 1.186.257 | 1.585.441 | 1.755.667 | 1.826.005 | 1.944.492 |
| Produto Interno Bruto per Capita (R\$)                   | ...     | ...     | ...     | ...     | ...     | ...     | ...     | ...     | 22.769,63 | 24.954,39 | 32.714,47 | 34.324,57 | 34.958    | 36.482    |

NOTA: A partir de 2010 houve nova revisão de metodologia de cálculo dos dados. Em 2002 também houve nova metodologia e revisão dos dados.

PIB: crescimento de quase 5 x em 13 anos

| Valor Adicionado Bruto a Preços Básicos |         |         |         |         |         |         |         |         |         |           |           |           |           |           |
|---|---------|---------|---------|---------|---------|---------|---------|---------|---------|-----------|-----------|-----------|-----------|-----------|
|   | 2002    | 2003    | 2004    | 2005    | 2006    | 2007    | 2008    | 2009    | 2010    | 2011      | 2012      | 2013      | 2014      | 2015      |
| Total (R\$ mil)                         | 364.024 | 467.610 | 451.862 | 491.583 | 425.449 | 566.553 | 725.501 | 856.979 | 992.992 | 1.096.956 | 1.473.926 | 1.625.322 | 1.663.543 | 1.789.335 |
| Agropecuária (R\$ mil)                  | 174.235 | 219.662 | 190.759 | 213.026 | 142.337 | 245.917 | 330.438 | 380.137 | 492.056 | 517.420   | 735.787   | 751.785   | 673.896   | 725.819   |
| Indústria (R\$ mil)                     | 24.497  | 29.497  | 35.152  | 36.682  | 32.614  | 44.815  | 55.770  | 61.212  | 82.308  | 107.968   | 140.848   | 186.920   | 187.047   | 190.784   |
| Serviços (R\$ mil)                      | 165.293 | 218.450 | 225.951 | 241.875 | 250.498 | 275.820 | 339.293 | 415.630 | 418.628 | 471.568   | 597.290   | 686.618   | 608.677   | 642.061   |
| Administração Pública (R\$ mil)         | 35.980  | 44.121  | 48.069  | 53.844  | 62.722  | 69.339  | 80.023  | 102.836 | 114.015 | 125.609   | 144.608   | 180.169   | 193.923   | 210.671   |
| Impostos (R\$ mil)                      | 33.223  | 47.427  | 44.919  | 43.576  | 38.825  | 42.262  | 54.466  | 60.365  | 67.344  | 89.301    | 111.515   | 130.345   | 162.463   | 175.157   |

NOTA: A partir de 2010 houve nova revisão de metodologia de cálculo dos dados. Em 2002 também houve nova metodologia e revisão dos dados.

Fonte: Instituto Mauro Borges /GO [www.imb.go.gov.br/](http://www.imb.go.gov.br/)

Tabela adaptada



PRODUÇÃO AGRÍCOLA



Rua 7 de Setembro

Fonte: [www.redecol.com.br/2011/04/avenida-da-praca-da-liberdade-ganha.html](http://www.redecol.com.br/2011/04/avenida-da-praca-da-liberdade-ganha.html)



Distrito de Campos Lindos

Fonte: <http://g1.globo.com/goias/videos/t/todos-os-ideos/v/em-30-dias-24-pessoas-foram-mortas-em-campos-lindos-distrito-de-cristalina-em-goias/4981409/>



Rua da Saudade

Fonte: [www.mfrural.com.br/mobile/cidade/cristalina-go.aspx](http://www.mfrural.com.br/mobile/cidade/cristalina-go.aspx)



Distrito de Campos Lindos

Fonte: Google Maps





Fonte: [http://goiasdenorteesul.com.br/programa\\_cristalina-\\_177#/images/2](http://goiasdenorteesul.com.br/programa_cristalina-_177#/images/2)



Distrito Campos Lindos Fonte: Google Maps



Fonte: Google Maps



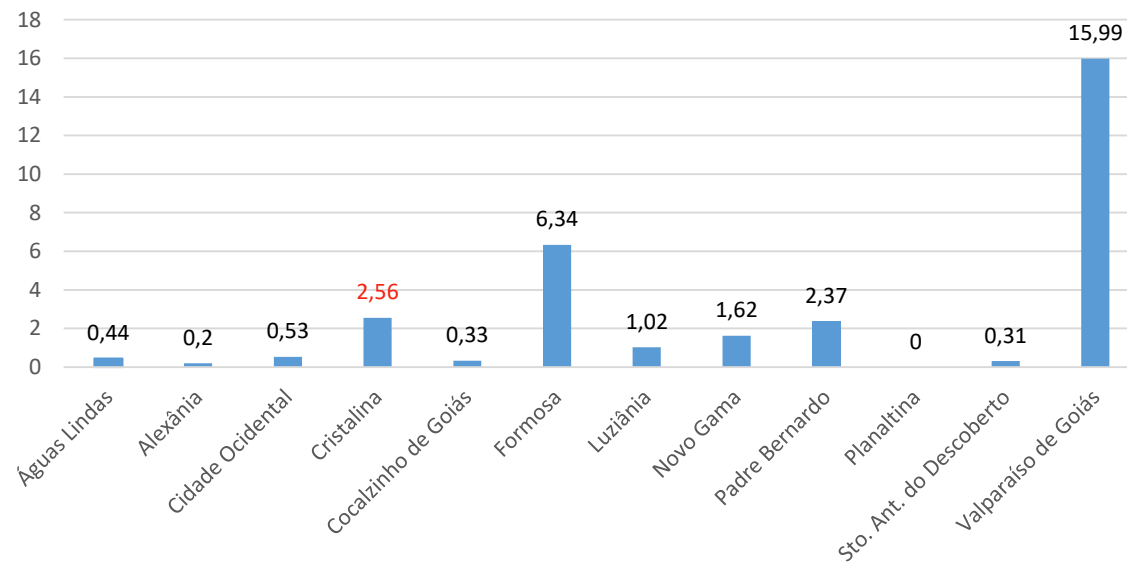
Distrito Campos Lindos Fonte: Google Maps





Fonte: <https://www.mfrural.com.br/mobile/cidade/cristalina-go.aspx>

Tipo de domicílios PMAD 2013 Apartamento + Quitinete



| Ano  | Casas (%)<br>Cristalina | Casas (%)<br>PMB | Casas (%)<br>DF | Apartamento/<br>Quitinete (%)<br>Cristalina | Apartamento/<br>Quitinete (%)<br>PMB | Apartamento/<br>Quitinete (%)<br>DF |
|------|-------------------------|------------------|-----------------|---|--------------------------------------|-------------------------------------|
| 2013 | 96,47                   | 94,9             | 73,1            | 2,56  | 3,8                                  | 26,09                               |

Fonte: PMAD Cristalina 2013

Cristalina está assentada sobre uma camada de rochas **quartzo**, chamada “domo estrutural”, fator que a destaca pela grande ocorrência do mineral no subsolo e até na superfície

Até o final da **década de 1970**, a extração e comercialização de cristal de rocha era a principal atividade econômica de Cristalina.

A cidade ainda é o **maior centro de comercialização de pedras do Brasil**, além de ser a **maior reserva de cristal de rocha do mundo**.



Foto: <http://cristalina.go.gov.br/cristalina-a-cidade-dos-cristais/>



Foto: <https://experienciasnocerrado.com.br/empreendimento/mercado-do-cristal/>



Foto: <http://cristalina.go.gov.br/cristalina-a-cidade-dos-cristais/>

Fonte: [www.arqueologia-iab.com.br/news/view/109](http://www.arqueologia-iab.com.br/news/view/109); [revistamineracao.com.br/2016/12/02/cristalina-a-cidade-dos-cristais](http://revistamineracao.com.br/2016/12/02/cristalina-a-cidade-dos-cristais); [www.mfrural.com.br/mobile/cidade/cristalina-go.aspx](http://www.mfrural.com.br/mobile/cidade/cristalina-go.aspx)

**Década de 1970:** produtores rurais do sul do país acrescentaram uma nova atividade econômica ao cenário extrativista, a agricultura, que se destacou nacionalmente devido aos fatores:

- a altitude, as temperaturas amenas e a excelente qualidade do solo;
- a proximidade de 2 importantes rodovias (BR 40 e BR 50);
- o emprego de alta tecnologia na produção de grãos.



Foto: [www.portaldodesenvolvimento.org.br/agro-negocio-em-cristalina-go-irriga-empregos-e-desenvolvimento/](http://www.portaldodesenvolvimento.org.br/agro-negocio-em-cristalina-go-irriga-empregos-e-desenvolvimento/)



Foto: [www.tomatepuro.com.br/grupo-sorgatto](http://www.tomatepuro.com.br/grupo-sorgatto)

Fonte: <https://cristalina.go.gov.br/sobre-o-municipio/economia/>; <https://economia.estadao.com.br/noticias/geral,alheia-a-criese--cristalina-cresce-e-gera-empregos,10000006103>;  
[https://www.correiobraziliense.com.br/app/noticia/cidades/2016/07/15/interna\\_cidadesdf,540465/sem-criese-e-com-oferta-de-empregos-cristalina-go-completa-100-anos.shtml](https://www.correiobraziliense.com.br/app/noticia/cidades/2016/07/15/interna_cidadesdf,540465/sem-criese-e-com-oferta-de-empregos-cristalina-go-completa-100-anos.shtml)  
<http://www.portaldodesenvolvimento.org.br/agronegocio-em-cristalina-go-irriga-empregos-e-desenvolvimento/>



A partir de 2010, o agronegócio assumiu a posição de principal fonte econômica do município, com indústrias do setor de processamento de alimentos - Incotril, Fugini, Bonduelle e Sorgatto Alimento, proporcionando:

- aumento no número de empregos;
- movimentação dos pequenos negócios;
- obtenção de um dos maiores PIBs agrícolas do Brasil;
- formação de um dos maiores polos agrícolas do estado, com plantações de 30 tipos de culturas, e responsável por 40% do alho consumido no País.

Cristalina ocupa a **5ª colocação** entre os municípios que tiveram um saldo na geração de empregos, conforme pesquisa “Evolução do Emprego Formal” elaborada em 2016 pelo **Cadastro Geral de Emprego e Desemprego (Caged)**.



Foto: <https://www.tomatepuro.com.br/grupo-sorgatto>



Foto: [www.fugini.com.br/institucional/quem-somos](http://www.fugini.com.br/institucional/quem-somos)

Fonte: <https://cristalina.go.gov.br/sobre-o-municipio/economia/>; <https://economia.estadao.com.br/noticias/geral,alheia-a-crise--cristalina-cresce-e-gera-empregos,1000006103>;  
[https://www.correiobraziliense.com.br/app/noticia/cidades/2016/07/15/interna\\_cidadesdf,540465/sem-crise-e-com-oferta-de-empregos-cristalina-go-completa-100-anos.shtml](https://www.correiobraziliense.com.br/app/noticia/cidades/2016/07/15/interna_cidadesdf,540465/sem-crise-e-com-oferta-de-empregos-cristalina-go-completa-100-anos.shtml)  
<http://www.portaldodesenvolvimento.org.br/agronegocio-em-cristalina-go-irriga-empregos-e-desenvolvimento/>



Parquinho Infantil



Quadra de esportes



Quadra de esportes



Pista de Skate

Fonte: Google Maps





Pedra Chapéu do Sol



Cachoeira do Arrojado



Balneário das Lajes



Cachoeira dos Borellas



Reserva Particular de Patrimônio Natural (RPPN) Linda Serra dos Topázios



Fonte: <http://www.fotosdecristalina.redecol.com.br/2010/02/fotos-dos-principais-pontos-turisticos.html#comment-form>  
<http://www.portaldascachoeiras.com/roteiro/33/Cerrado-Nativo-E-Cachoeiras-Na-RPPN-Linda-Serra-Dos-Topazios>





DEURA – DIRETORIA DE ESTUDOS URBANOS E AMBIENTAIS  
Diretor: Aldo Paviani

GEURB - GERÊNCIA DE ESTUDOS URBANOS

Equipe Técnica do Estudo:  
Gerência de Estudos Urbanos  
Sérgio Jatobá – Gerente  
Eliana Klarmann Porto  
Maria Perpétua dos Santos