

CENSO 2022

um olhar para a RIDE

1 PANORAMA

*Dados do Censo Demográfico de 2022 apresentados pelo Instituto Brasileiro de Geografia e Estatística (IBGE).

POPULAÇÃO RESIDENTE x DOMICÍLIOS

👤 : nº de habitantes

🏠 : nº de domicílios

RECORTE GEOGRÁFICO:

BRASIL

👤 203.062.510
🏠 90.688.021

GRANDES REGIÕES

Norte | N
👤 17.349.619
🏠 6.533.059

Nordeste | NE
👤 54.644.582
🏠 24.439.134

Centro-Oeste | CO
👤 16.287.807
🏠 7.158.294

Sudeste | SE
👤 84.847.187
🏠 38.727.005

Sul | S
👤 29.933.315
🏠 13.830.529

UF's DA RIDE

Brasília | DF
👤 2.817.068
🏠 1.172.588

Goiás | GO
👤 7.055.228
🏠 3.211.145

Minas Gerais | MG
👤 20.538.718
🏠 9.574.412

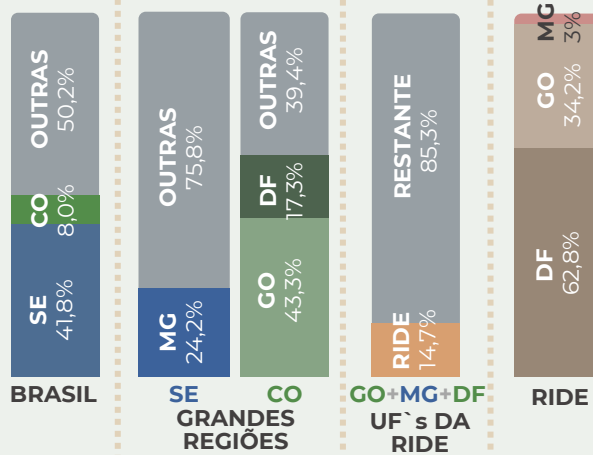
RIDE*

Região Integrada de Desenvolvimento do Distrito Federal e Entorno | RIDE

👤 4.483.006
🏠 1.909.898

*constituída pelo DF + 29 municípios do GO + 4 de MG (Lei Complementar nº 94/1998 e alterações).

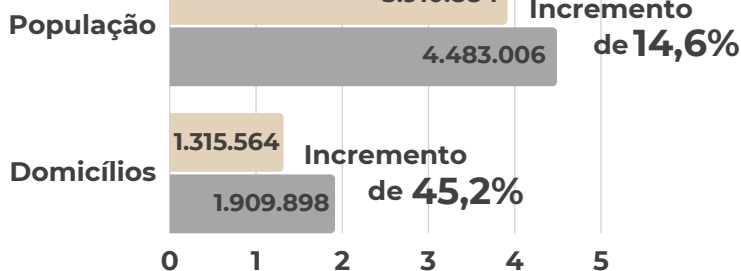
POPULAÇÃO RESIDENTE



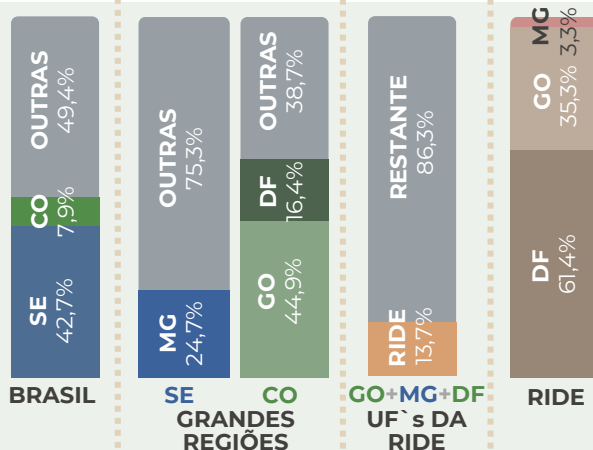
obs: Em 2010, DF representava 65,66% da pop. RIDE

ANÁLISE TEMPORAL DA RIDE

2010 2022



DOMICÍLIOS



CENSO 2022

um olhar para a RIDE

2 POPULAÇÃO

Dos 33 municípios que compõem a RIDE + DF:

até 20 mil hab

16 municípios

1 Abadiânia	13 Cavalcante
2 Água Fria de Goiás	16 Corumbá de Goiás
5 Alto Paraíso de Goiás	18 Flores de Goiás
6 Alvorada do Norte	22 Mimoso de Goiás
7 Arinos	29 São João D`Aliança
8 Barro Alto	30 Simolândia
11 Cabeceira Grande	33 Vila Boa
12 Cabeceiras	34 Vila Propício

de 20 a 100 mil hab

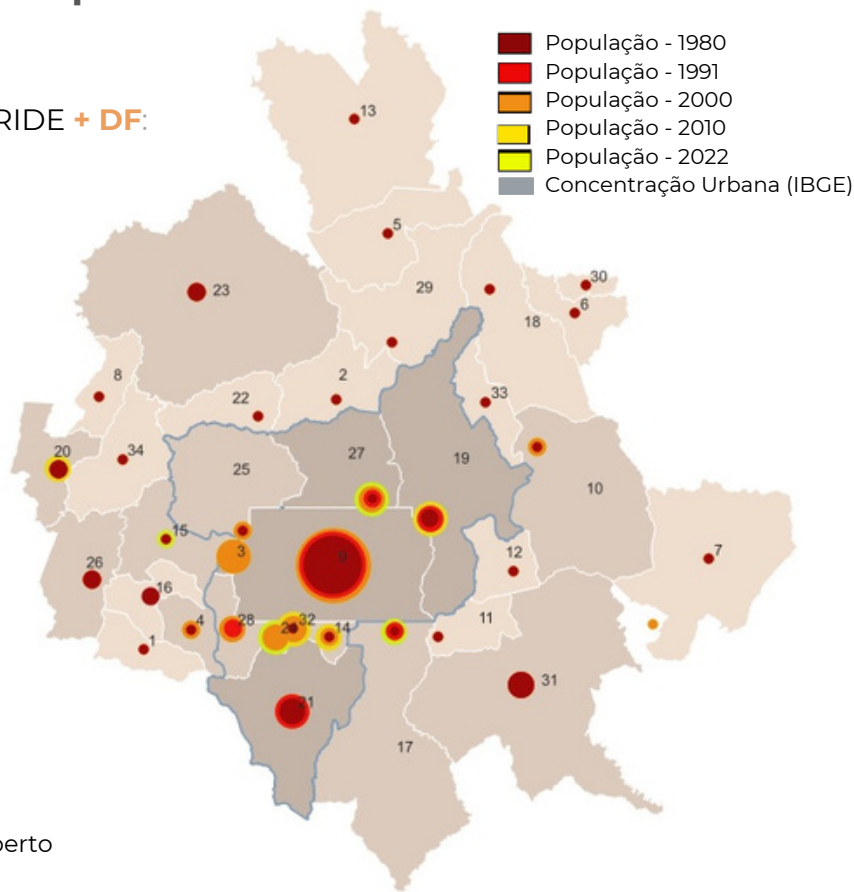
11 municípios

4 Alexânia	23 Niquelândia
10 Buritis	25 Padre Bernardo
14 Cidade Ocidental	26 Pirenópolis
15 Cocalzinho de Goiás	28 Santo Antônio do Descoberto
17 Cristalina	31 Unaí
20 Goianésia	

acima de 100 mil hab

6 municípios + Brasília/DF

3 Aguas Lindas de Goiás	24 Novo Gama
9 Brasília DF	27 Planaltina
19 Formosa	32 Valparaíso
21 Luziânia	



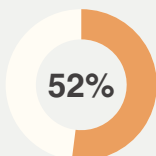
Concentração Urbana de Brasília e Formosa (IBGE)

São Arranjos Populacionais* acima de 100mil habitantes.
*agrupamento de dois ou mais municípios onde há uma forte integração populacional medida pelos movimentos pendulares para trabalho e estudo ou pela contiguidade das manchas urbanizadas.

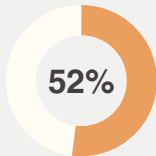


de 20 a 100 mil hab: Cidade Ocidental, Padre Bernardo, Sto Antônio do Descoberto. + de 100 mil hab: Aguas Lindas de Goiás, Brasília, Formosa, Luziania, Novo Gama, Planaltina e Valparaíso

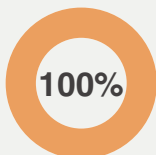
DESTAQUES



dos Municípios da RIDE tem **obrigatoriedade de elaboração Plano Diretor** (Lei nº 10.257/2012 e alterações)
critério: + de 20 mil hab



dos Municípios da RIDE tem **obrigatoriedade de elaboração Plano de Mobilidade Urbana** (Lei nº 12.587/2012 e alterações)
critério: + de 20 mil hab



dos Municípios devem elaborar **Plano de Saneamento Básico.** (Lei nº 11.445/2007 e alterações)

MAIORES INCREMENTOS POPULACIONAIS (hab)

MUNICÍPIO	2010	2022	AUMENTO
3 Aguas Lindas de Goiás	159.378	225.671	66.293 hab
32 Valparaíso de Goiás	132.982	198.861	65.879 hab
14 Cidade Ocidental	55.915	91.767	35.852 hab
21 Luziânia	174.531	208.725	34.194 hab

MAIORES TAXAS DE CRESCIMENTO (%)

MUNICÍPIO	2010	2022	AUMENTO
14 Cidade Ocidental	55.915	91.767	64,1%
5 Alto Paraíso de Goiás	6.885	10.298	49,6%
32 Valparaíso de Goiás	132.982	198.861	49,5%
15 Cocalzinho de Goiás	17.407	25.016	43,7%
3 Aguas Lindas de Goiás	159.378	225.671	41,6%

CENSO 2022

um olhar para a RIDE

3 DISTÂNCIA AO DF

Dos **33 municípios** que compõem a RIDE + DF:

OBS: Distância medida entre o centro urbano dos municípios e a área central do DF (rodoviária).

até 50 Km

6 municípios

- | | |
|-------------------------|--------------------------------|
| 3 Águas Lindas de Goiás | 27 Planaltina |
| 14 Cidade Ocidental | 28 Santo Antônio do Descoberto |
| 24 Novo Gama | 32 Valparaíso de Goiás |

de 50 a 100Km

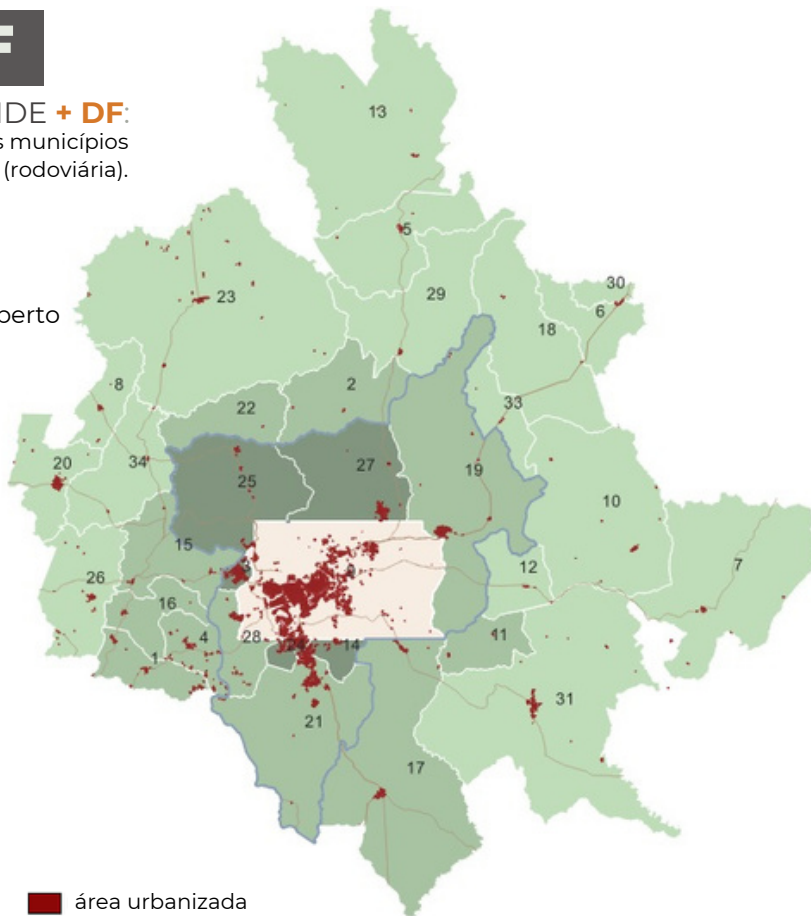
11 municípios

- | | |
|------------------------|---------------------|
| 1 Abadiânia | 16 Corumbá de Goiás |
| 2 Água Fria de Goiás | 17 Cristalina |
| 4 Alexânia | 19 Formosa |
| 11 Cabeceira Grande | 21 Luziânia |
| 12 Cabeceiras | 22 Mimoso de Goiás |
| 15 Cocalzinho de Goiás | |

mais de 100 Km

16 municípios

- | | |
|-------------------------|-----------------------|
| 5 Alto Paraíso de Goiás | 23 Niquelândia |
| 6 Alvorada do Norte | 26 Pirenópolis |
| 7 Arinos | 29 São João D`Aliança |
| 8 Barro Alto | 30 Simolândia |
| 10 Buritis | 31 Unai |
| 13 Cavalcante | 33 Vila Boa |
| 20 Goianésia | 34 Vila Propício |



■ área urbanizada

Área Urbanizada (IBGE/2019)

As áreas urbanizadas demarcadas são as que apresentam características tipicamente urbanas, como proximidade entre as edificações, loteamento, padrões de arruamento característico e uma intensa ocupação humana.

DENSIDADE DEMOGRÁFICA*

4

- De 0 a 10 hab/Km²
- De 10 a 100 hab/Km²
- Acima de 100 hab/Km²

*D: apresenta a razão entre a população (numero de habitantes - hab) por area total (km²) do município.

POP: população(hab) | AT: área total do município (Km²) | AU: área urbanizada (Km²)

MENORES DENSIDADES DEMOGRÁFICAS (D1)

MUNICÍPIO	D	POP	AT	AU
13 Cavalcante	1,38	9589	6949	3,42
22 Mimoso de Goiás	1,89	2614	1381	0,49

MAIORES DENSIDADES DEMOGRÁFICAS (D1)

MUNICÍPIO	D	POP	AT	AU
3 Águas Lindas de Goiás	1.176,49	225.671	192	43,87
32 Valparaíso de Goiás	3.234,14	198.861	61	29,54

CENSO 2022

um olhar para a Periferia Metropolitana de Brasília (PMB*)

*constituída por 12 municípios de Goiás com dinâmica metropolitana estabelecida com Brasília/DF de acordo com a Nota Técnica nº 1/2014 da Codeplan.

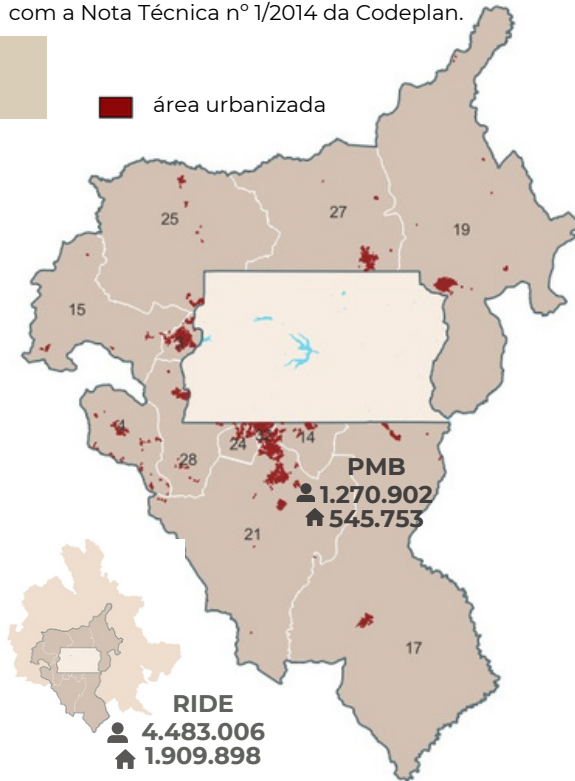
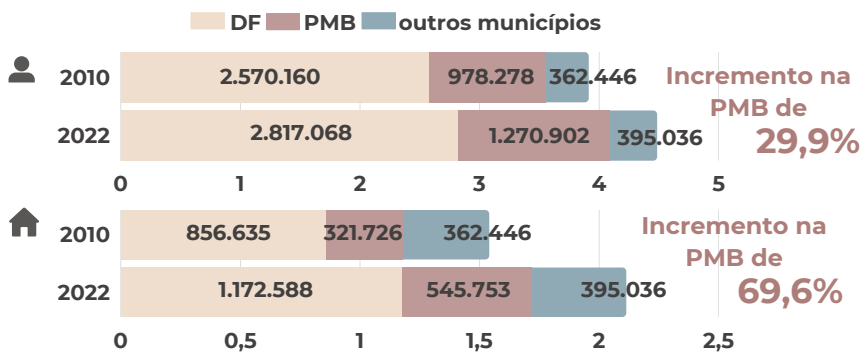
1 PANORAMA

POPULAÇÃO RESIDENTE x DOMICÍLIOS

👤 : nº de habitantes

🏠 : nº de domicílios

NO CONTEXTO DA RIDE



DESTAQUES

2010 PMB apresentava **978.278** hab e **321.726** domicílios representando **25%** da população e **24%** dos domicílios da RIDE.

2022 PMB apresentava **1.270.902** hab e **545.753** domicílios representando **28%** da população e **29%** dos domicílios da RIDE.

DOMICÍLIOS NA PMB

545.753 domicílios: 428 coletivos + 545.325 particulares (539 improvisados + 544.786 permanentes)

🏠 Ocupado 🏠 Não ocupado: vago 🏠 Não ocupado: uso ocasional



Planaltina, Valparaíso, Luziânia e Cidade Ocidental tem os maiores quantitativos de domicílios permanentes não ocupados - vagos proporcionalmente aos seus quantitativos de domicílios: 19% (8.960), 15,8% (13.833), 15,1% (13.952) e 15% (5.827).

2 DOMICÍLIOS POR MUNICÍPIO

O número de domicílios quase dobrou em **Águas Lindas** e **Valparaíso de Goiás (86% e 91%)** e o aumento na **Cidade Ocidental** foi de **112%**. Entre 2010 e 2022, o **incremento de domicílios na PMB** foi de **69,6%** enquanto o do **Brasil** foi de **aproximadamente 34%**.

